

















LEGENDA		LEGENDA SUDDIVISIONE TRATTE	
	BONIFICA BELLICA SUPERFICIALE (AREA COMPLESSIVA)		INGRESSO E USCITA MEZZI
	TAGLIO VEGETAZIONALE		DELIMITAZIONE AREA BOB COSTITUITA DA RECINZIONE
	TAGLIO PIANTA SINGOLA		TRATTA 1
	AREA SOGGETTA A LAVORAZIONI CHE INTERESSANO STRATI DI TERRENO AD UNA PROFONDITA' MASSIMA DI 3 METRI		TRATTA 2
	AREA SOGGETTA A LAVORAZIONI CHE INTERESSANO STRATI DI TERRENO AD UNA PROFONDITA' MASSIMA DA 3 A 5 METRI		TRATTA 3
	AREA SOGGETTA A LAVORAZIONI CHE INTERESSANO STRATI DI TERRENO AD UNA PROFONDITA' MASSIMA SUPERIORE AI 5 METRI		TRATTA 4
	AREE IN PRESENZA D'ACQUA		TRATTA 5
	AREA ESCLUSA DALLE BOB DEL PRESENTE APPALTO		TRATTA 6

AMPLIAMENTO ALLA TERZA CORSIA
LOTTO 1 - Opere propedeutiche

DOCUMENTAZIONE AI FINI DELL'INDIVIDUAZIONE DELL'IMPRESA BCM

BONIFICA BELLICA

INDIVIDUAZIONE PROFONDITA' DEGLI SCAVI E DELIMITAZIONE AREE

Planimetria autostrada - Tav. 6/10

[illegible]

	<p>VISTO DEL COMMITTENTE</p> <p>autostrade <i>per l'Italia</i></p> <p>IL RESPONSABILE UNICO DEL PROCEDIMENTO Ing. Paolo Ciceri</p>	<p>VISTO DEL CONCEDENTE</p> <p></p> <p>Ministero delle Infrastrutture e della mobilità sostenibile DEPARTAMENTO DE LAS INFRAESTRUCTURAS Y DE MOVILIDAD SOSTENIBLE Ministero delle Infrastrutture e della Mobilità Sostenibile Ministero delle Infrastrutture e della Mobilità Sostenibile</p>
--	---	---